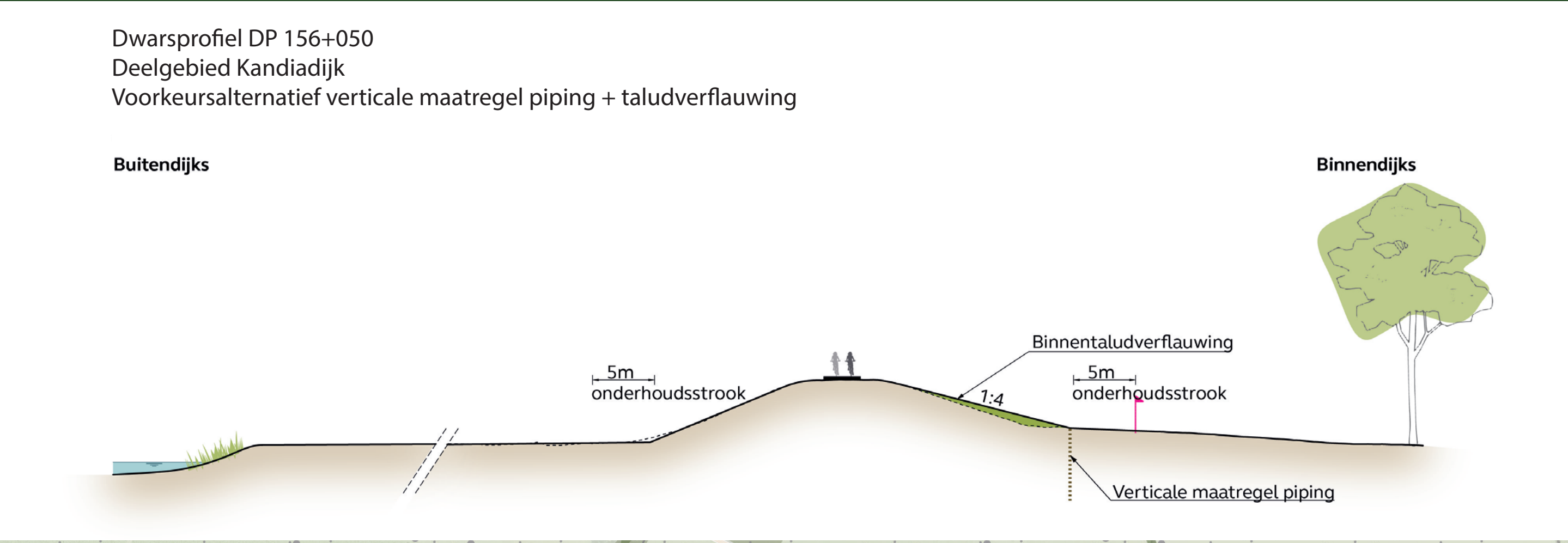
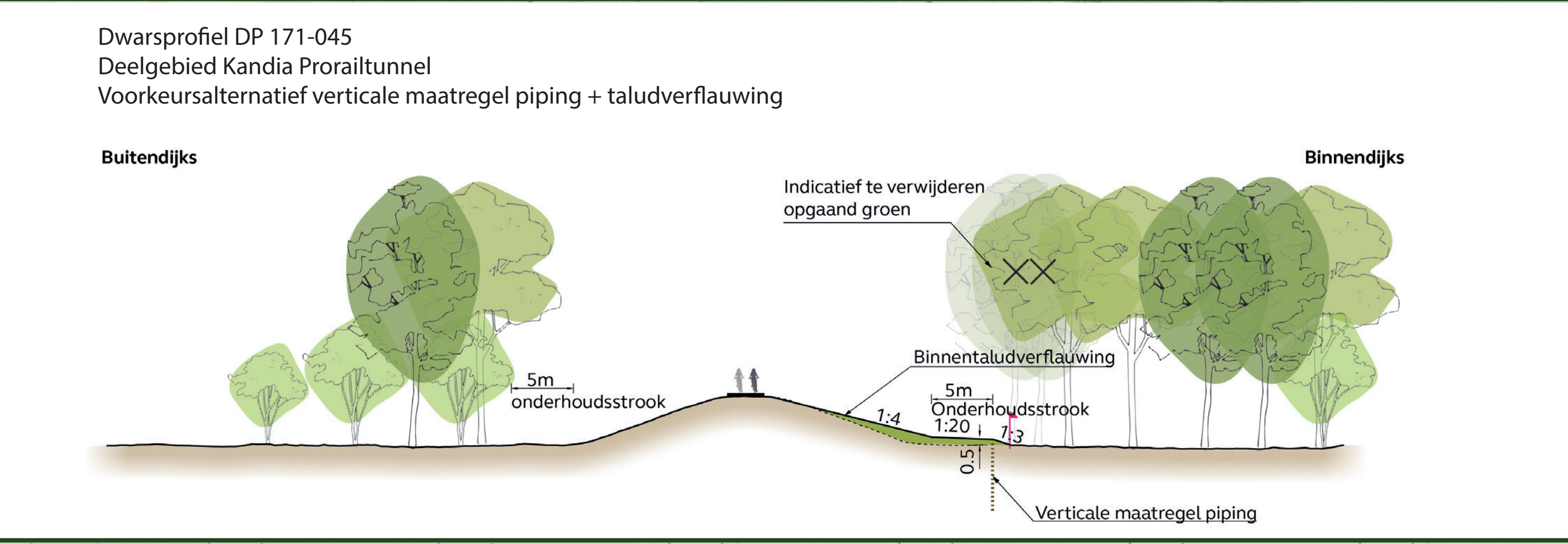


# RUIMTEBESLAG VOORKEURSAALTERNATIEF | PANNERDENSE WAARD - WESTERVOORT

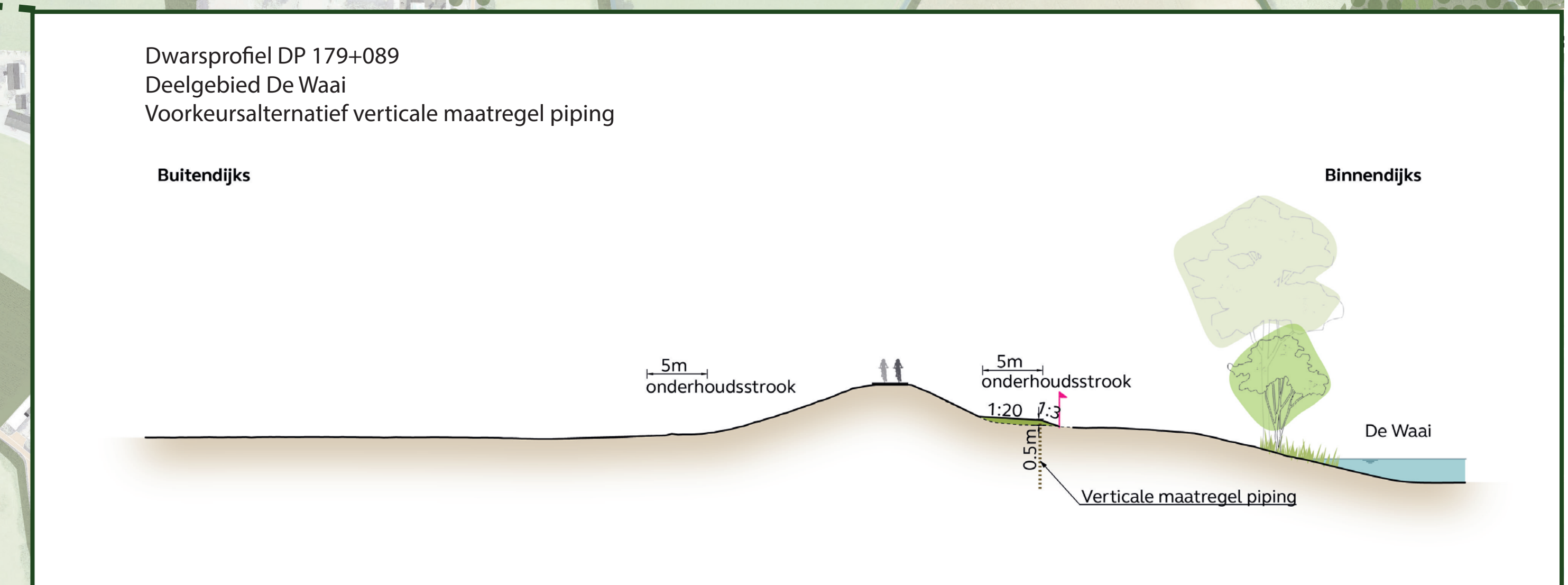
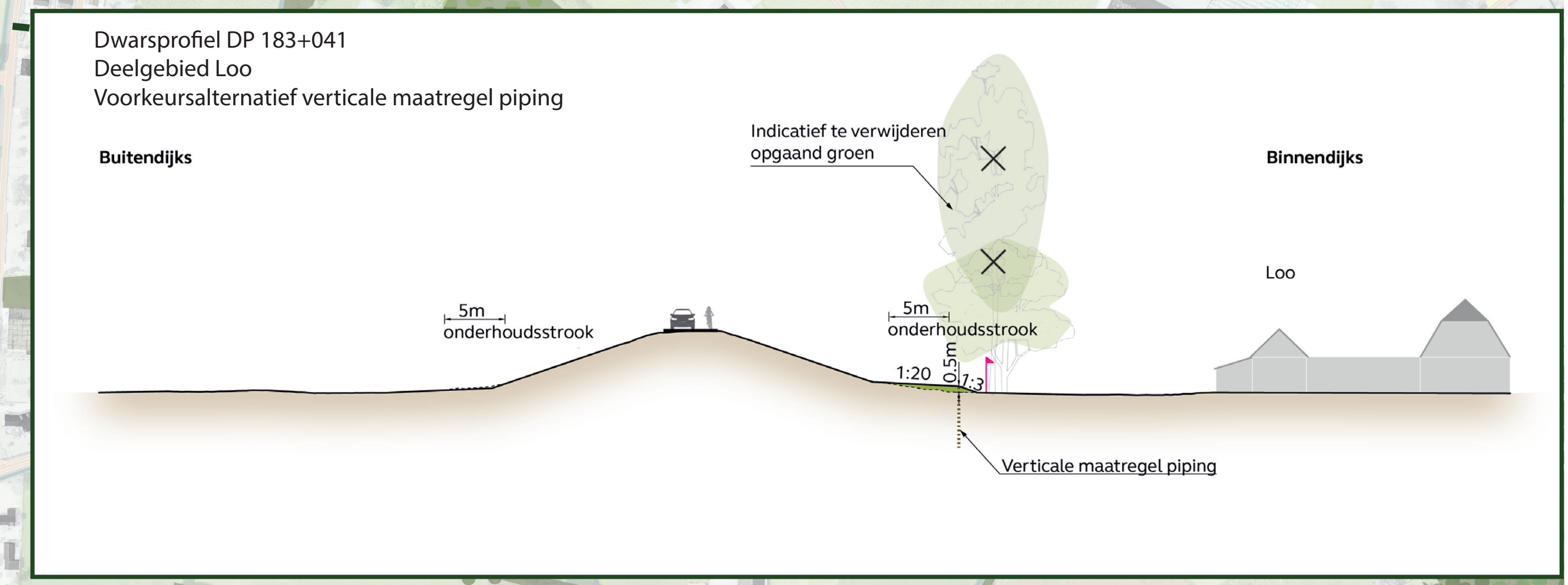
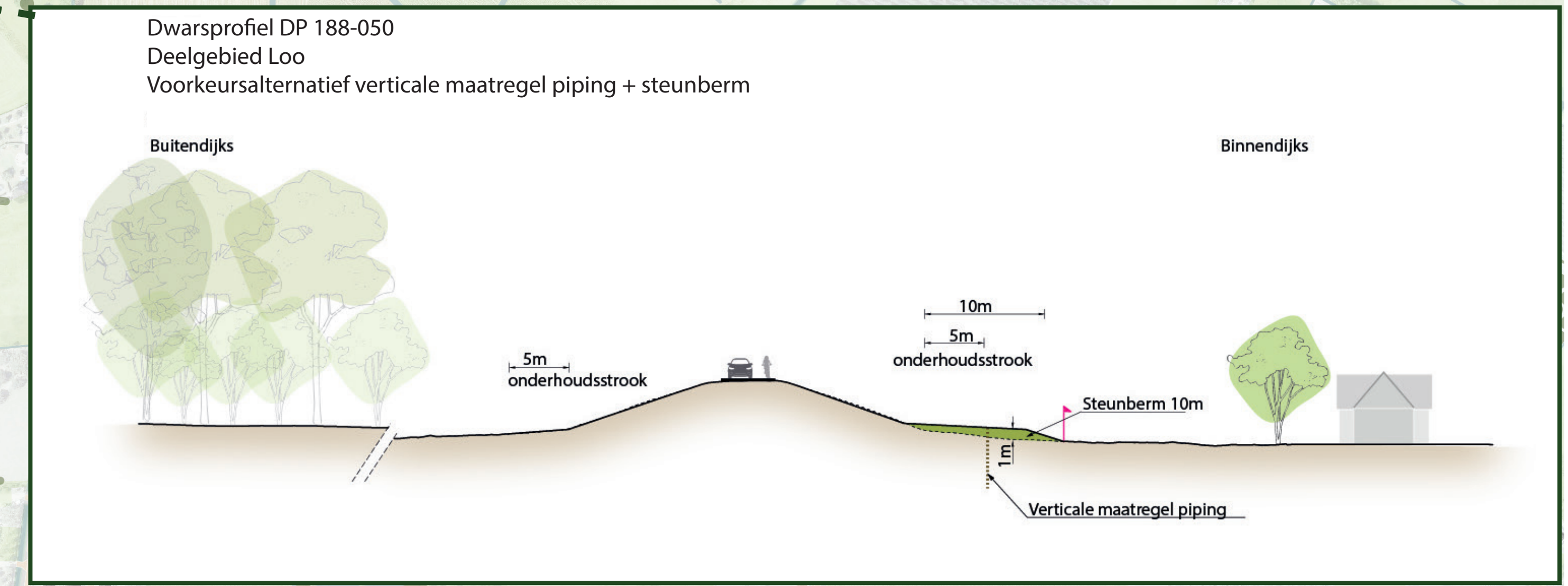
DEELGEBIED PANNERDENSCH KANAALDIJK | KANDIA PRORAILTUNNEL- KANDIADIJK



- LEGENDA**
- BESTAAND**
- Rijweg
  - Fietspad
  - Huidige dijk
  - Fruitboomgaard
  - Natura 2000
  - Bosjes
  - Houtwal/singel
  - Bestaande boom
  - Water
- RAAKVLAKKEN EN MEEKOPPELKANSSEN**
- Raakvlakproject
  - Kansrijke meekoppeling
- VKA MAATREGELLEN**
- Steunberm
  - Taludverflauwing
  - Verticale maatregel piping
  - Indicatie onderhoudstrook
  - Indicatie maatwerklocatie
  - Mogelijk te verwijderen boom
  - Ontwerpoppave

# RUIMTEBESLAG VOORKEURSAALTERNATIEF | PANNERDENSCHEN WAARD - WESTERVOORT

DEELGEBIED DE LOODIJK | LOO - DE WAAI



**LEGENDA**

**BESTAAND**

- Rijweg
- Fietspad
- Huidige dijk
- Fruitboomgaard
- Natura 2000
- Bosjes
- Houtwal/singel
- Bestaande boom
- Water
- Slotenpatroon Looveld

**RAAKVLAKKEN EN MEERKOPPELINGS**

- Woningbouwlocatie
- Raakvlakproject
- Kanarieke meerkoppels

**VKA MAATREGELEN**

- Steunberm
- Kleine berm t.b.v. pipingscherm
- Indicatie ruimtebeslag inpassing
- Verticale maatregel piping
- Indicatie onderhoudstrook
- Indicatie maatwerklocatie
- Mogelijk te verwijderen boom
- Ontwerpogave

30-04-2024 | versie 1.0 definitief | VKA ruimtebeslag  
Schaal 1:2500 | blad 2/4 | projectnummer 30091349

# RUIMTEBESLAG VOORKEURSALETERNATIEF | PANNERDENSCHEN WAARD - WESTERVOORT

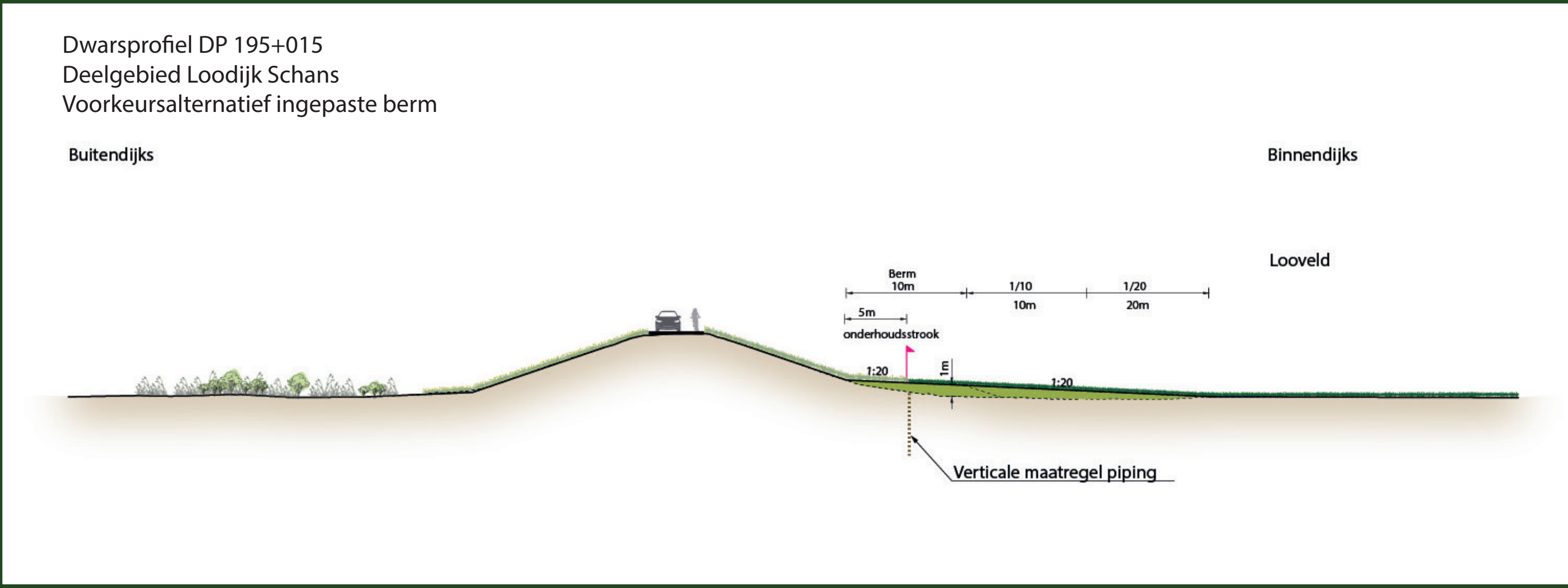
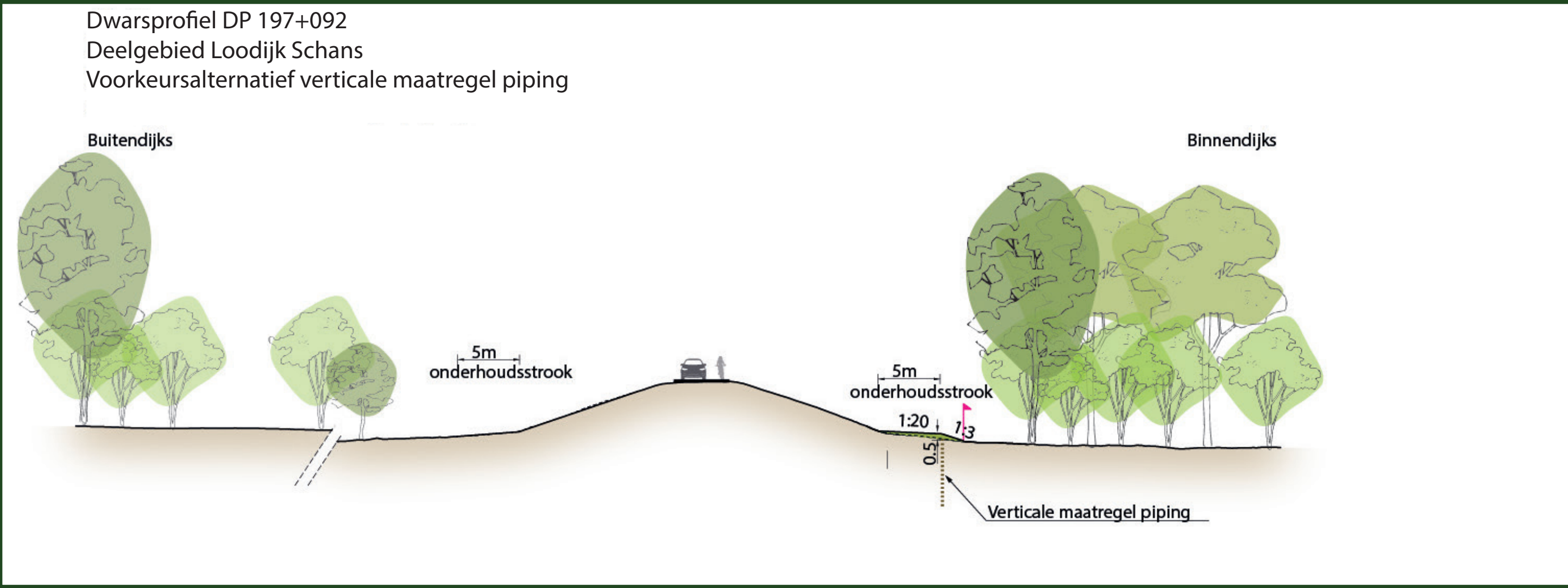
DEELGEBIED DE LOODIJK | LOODIJK SCHANS

Waterschap Rijn en IJssel

ARCADIS

Design & Consultancy for natural and built assets

WATERBEHEER: VEILIG EN OP MAAT



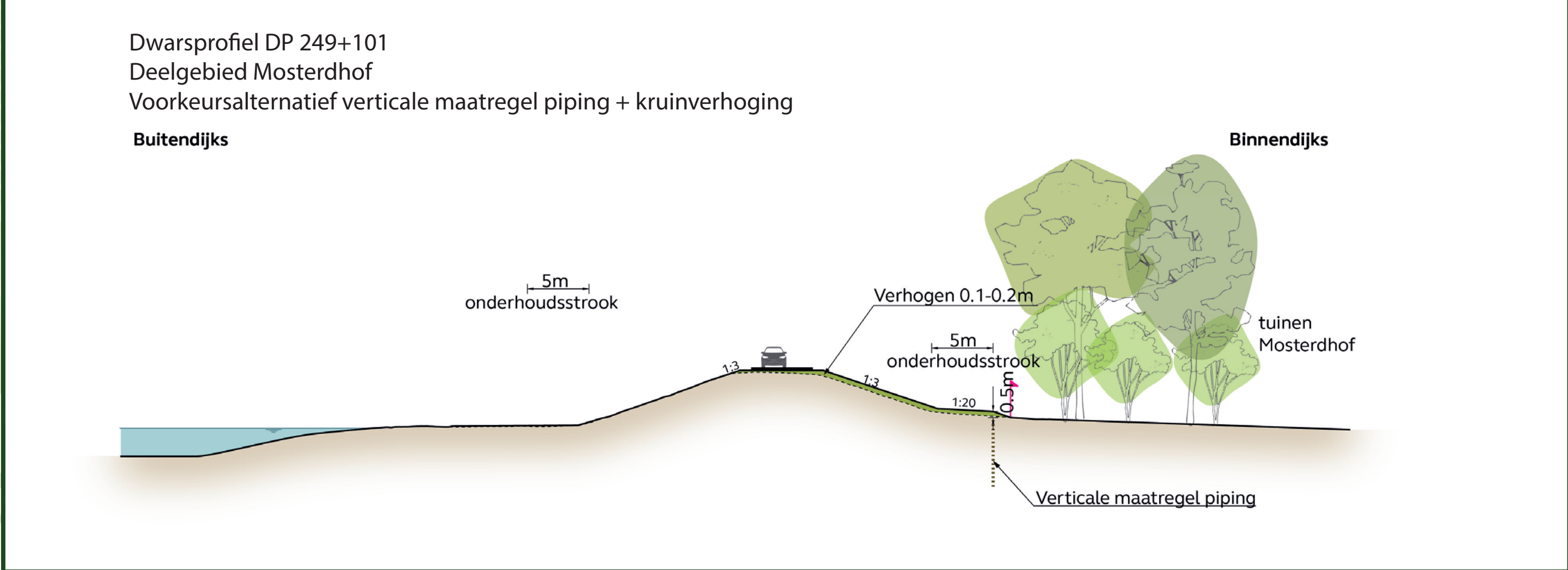
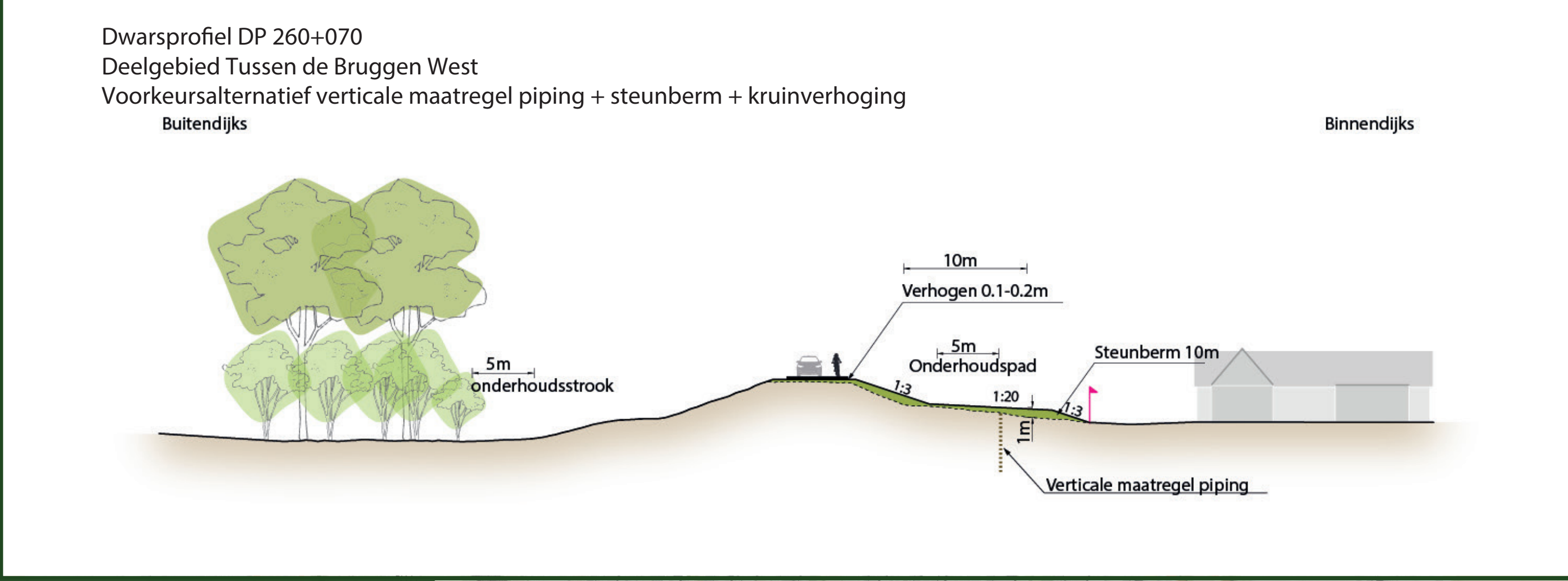
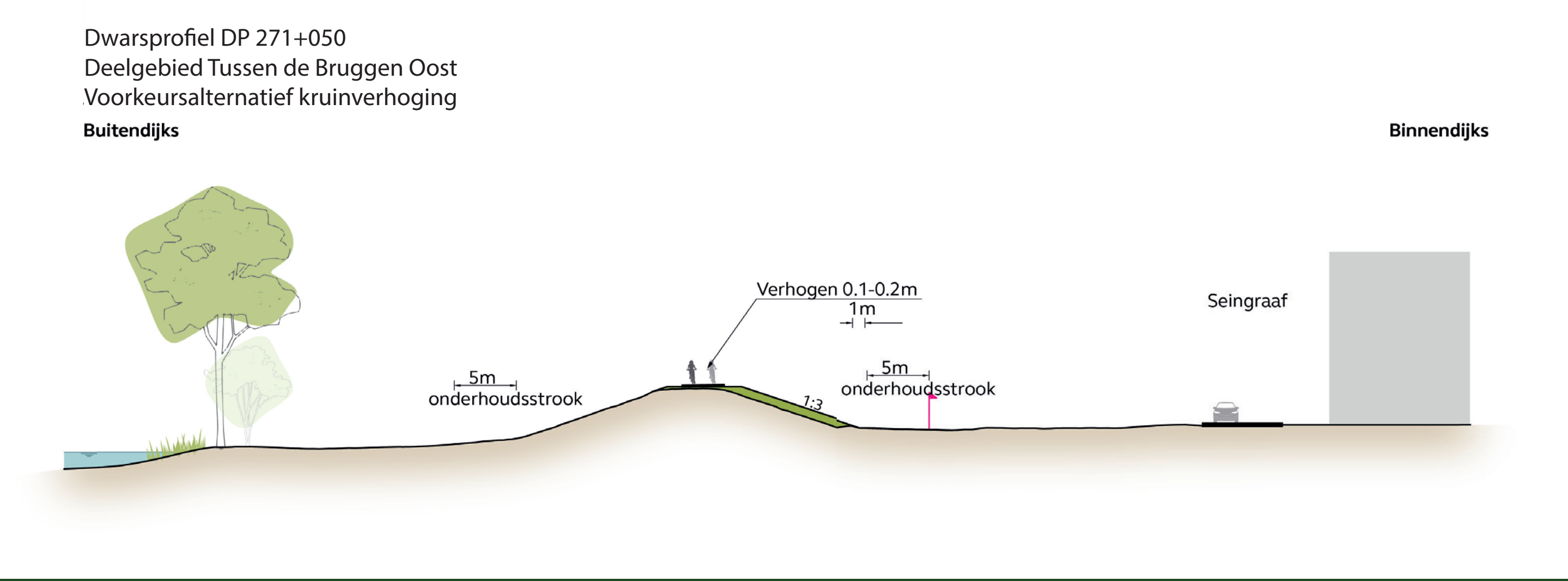
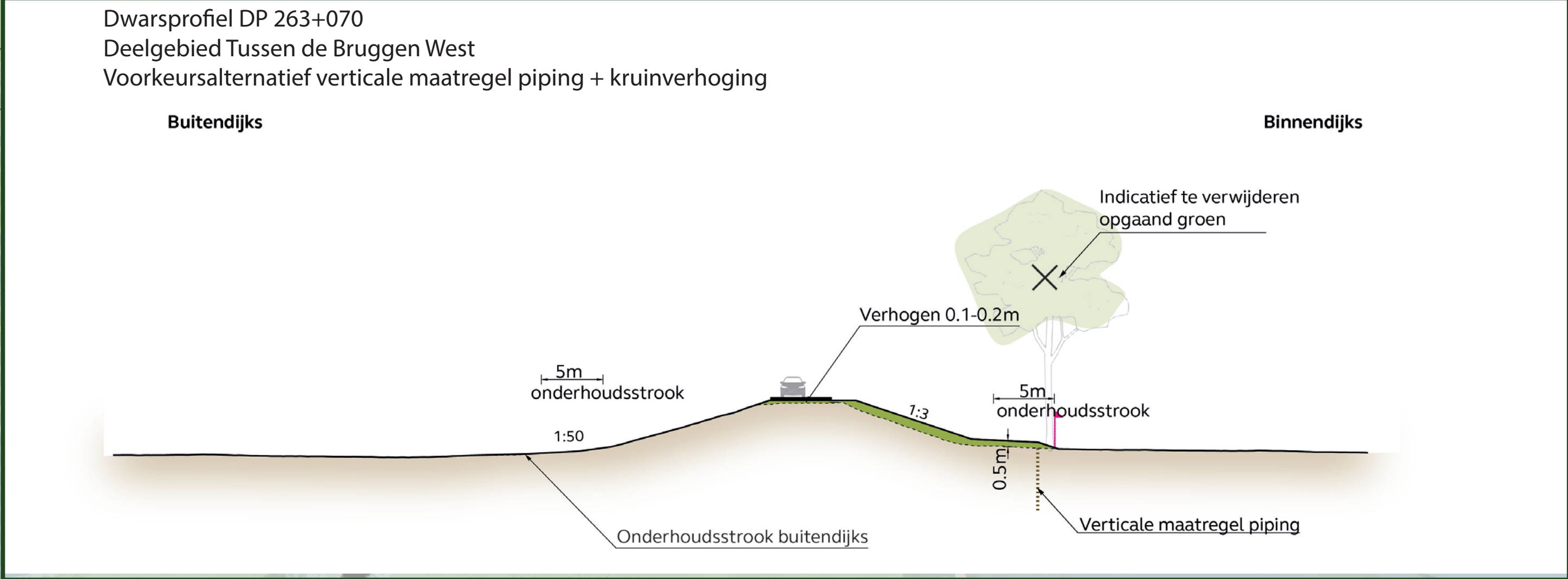
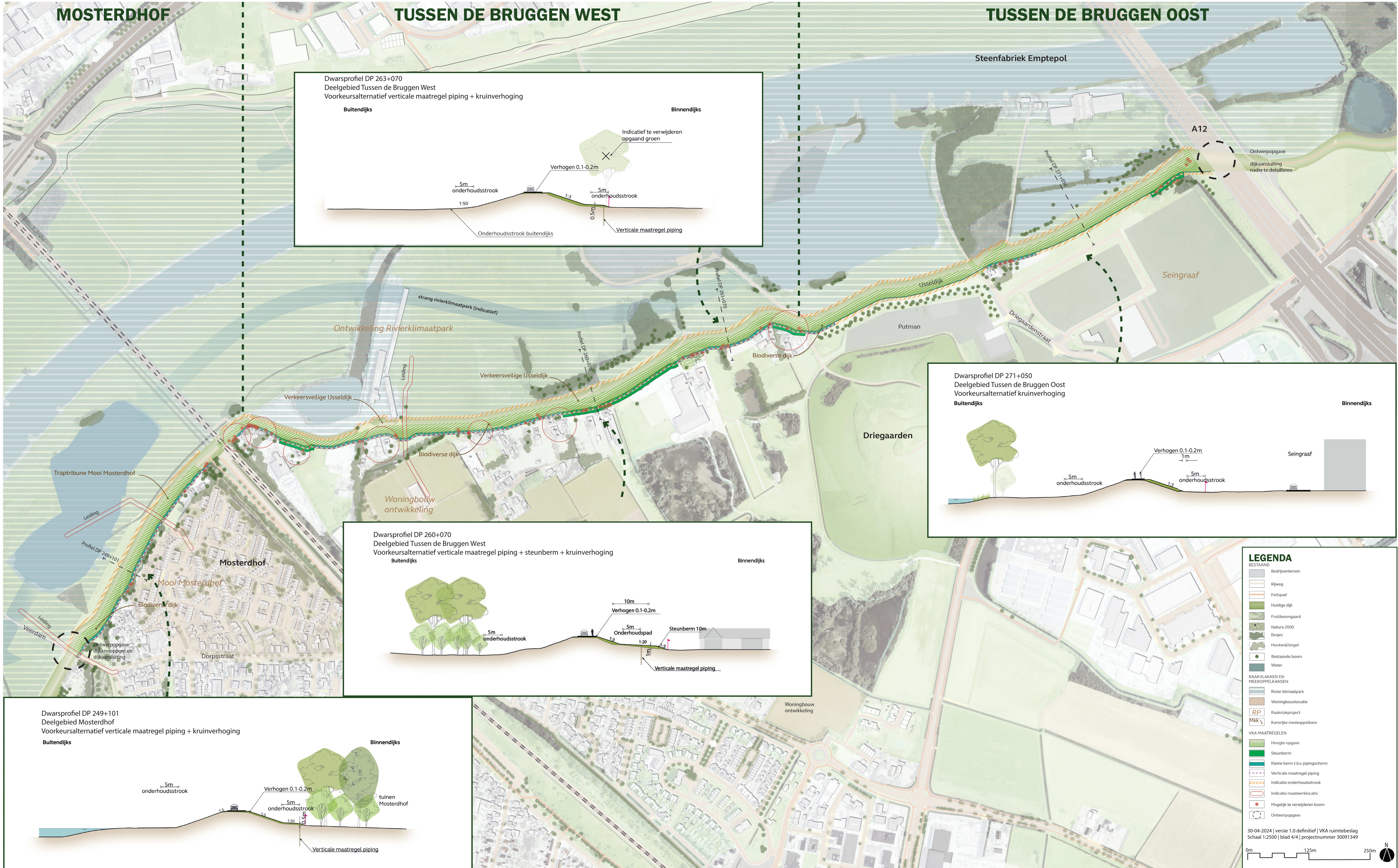
- LEGENDA**
- BESTAAND**
- Rijweg
  - Fietspad
  - Huidige dijk
  - Frutboomgaard
  - Natura 2000
  - Bosjes
  - Houtwal/singel
  - Bestaande boom
  - Water
  - Slotenpatroon Looveld
- RAAKVLAKKEN EN MEEKOPPELKANSSEN**
- Woningbouwlocatie
  - Raakvlakproject
  - Kansrijke meekoppelingen
- VKA MAATREGELEN**
- Steunberm
  - Kleine berm t.b.v. pipingsscherm
  - Indicatie ruimtelijke inpassing
  - Verticale maatregel piping
  - Indicatie onderhoudstrook
  - Indicatie maatwerklocatie
  - Mogelijk te verwijderen boom
  - Ontwerpogave

23-02-2024 | v30-04-2024 | versie 1.0 definitief | VKA  
ruimtebeslag vSchaal 1:2500 | blad 3/4 | projectnummer 30091349

0m 125m 250m

# RUIMTEBESLAG VOORKEURSAALTERNATIEF | PANNERDENSCHEN WAARD - WESTERVOORT

DEELGEBIED IJSSELDIJK | MOSTERDHOF - TUSSEN DE BRUGGEN WEST EN OOST



**LEGENDA**

**BESTAAND**

- Bedrijventerrein
- Rijweg
- Fietspad
- Huidige dijk
- Fruikboongaard
- Natura 2000
- Bosjes
- Houtwal/singel
- Bestaande boom
- Water

**RAAKVLAKKEN EN MEERKOPPELKAANSEN**

- Rivier klimaatpark
- Woningbouwlocatie
- Raakvlakproject
- Kanarie meerkoppelkaans

**VKA MAATREGELEN**

- Hoogte-opgave
- Steunberm
- Kleine berm t.b.v. pipingsscherm
- Verticale maatregel piping
- Indicatie onderhoudstrook
- Indicatie maatwerklocatie
- Mogelijk te verwijderen boom
- Ontwerpoppave